




 <b>AZCONSULT</b> ® spol. s r. o. Klášská 12, 400 01 Ústí nad Labem	<h1>Terénní průzkum skálních svahů</h1>			Záznamový list č. <h1>118</h1>		Objekt č.- pohled č. <h1>001</h1>		
				Fotografie: 20200713_111157		Aziumt: 49°		
Lokalita: DC-Teplická ul.		Etáž: 0	GPS-N: 50° 46' 36.047'' GPS-E: 14° 11' 24.641''					
				Blok	Stabíl.	Riziko	šířka x výška x hloubka	Poznámka
				A	SA	SR	4x2x1	kotveno
				B	P1	NR	.4x.4x.1	
				.	.	.		
				.	.	.		
				.	.	.		
				.	.	.		
				.	.	.		
				.	.	.		
				Poznámka: od garáže č.p.720L, poznámka 118/1				
Kácení: 2x nálet								
Bezpeč. kategorie:								
P1					Potenciálně nestabilní 1			
Míra rizika								
SR					střední			
Bodové hodnocení:								
4					Podezřelý objekt			
Hodnocení a doporučení: Blok B vizuálně kontrolovat v intervalu 1 rok.				Datum dokumentace:				
				13.7.2020				
				Datum hodnocení:				
				20.7.2020				
Legenda : Skalní bloky A, B, ... - označení bloků Doporučení dalšího postupu: a) ponechání přirozenému vývoji, b) založení kontrolního sledování a stanovení mezních stavů, c) doporučení způsobu zabezpečení Nebezpečné stromy: S - smrk, Bř - bříza, Bo - borovice, Bu - buk, T - torzo, Du - dub, Jav - Javor, Je - Jeřáb, To - topol, Os - osika, číslo označuje průměr kmene ve výšce 1 m nad terénem.								

 <b>AZCONSULT</b> ® spol. s r. o. Klášská 12, 400 01 Ústí nad Labem	<h1>Terénní průzkum skalních svahů</h1>			Záznamový list č. <h2>118</h2>		Objekt č.- pohled č. <h2>002</h2>																																													
				Fotografie: 20200713_112109		Aziumt: 71°																																													
Lokalita: DC-Teplická ul.		Etáž: 0	GPS-N: 50° 46' 36.008'' GPS-E: 14° 11' 23.675''																																																
			<table border="1"> <thead> <tr> <th>Blok</th> <th>Stabil.</th> <th>Riziko</th> <th>šířka x výška x hloubka</th> <th>Poznámka</th> </tr> </thead> <tbody> <tr> <td>A</td> <td>P2</td> <td>SR</td> <td>2x1x1</td> <td></td> </tr> <tr> <td>B</td> <td>P2</td> <td>SR</td> <td>2x1x1</td> <td></td> </tr> <tr> <td>C</td> <td>P1</td> <td>NR</td> <td>5x6</td> <td>drolivá oblast</td> </tr> <tr> <td>D</td> <td>P1</td> <td>NR</td> <td>4x2</td> <td>drolivá oblast</td> </tr> <tr> <td>.</td> <td>.</td> <td>.</td> <td>.</td> <td>.</td> </tr> <tr> <td>.</td> <td>.</td> <td>.</td> <td>.</td> <td>.</td> </tr> <tr> <td>.</td> <td>.</td> <td>.</td> <td>.</td> <td>.</td> </tr> <tr> <td>.</td> <td>.</td> <td>.</td> <td>.</td> <td>.</td> </tr> </tbody> </table>	Blok	Stabil.	Riziko	šířka x výška x hloubka	Poznámka	A	P2	SR	2x1x1		B	P2	SR	2x1x1		C	P1	NR	5x6	drolivá oblast	D	P1	NR	4x2	drolivá oblast	.	.	.	.	.	.	.	.	.	.	.	.	.	.	.	.	.	.	.	.			
			Blok	Stabil.	Riziko	šířka x výška x hloubka	Poznámka																																												
			A	P2	SR	2x1x1																																													
			B	P2	SR	2x1x1																																													
			C	P1	NR	5x6	drolivá oblast																																												
			D	P1	NR	4x2	drolivá oblast																																												
			.	.	.	.	.																																												
			.	.	.	.	.																																												
			.	.	.	.	.																																												
			.	.	.	.	.																																												
Poznámka: od garáže č.p.721L, pozn. 118/2 a 118/3																																																			
Kácení: drobný nálet 8 ks á 1 m2																																																			
Bezpeč. kategorie:																																																			
P1		Potenciálně nestabilní 1																																																	
Míra rizika																																																			
SR		střední																																																	
Bodové hodnocení:																																																			
6		Labilní objekt																																																	



Hodnocení a doporučení:  
 Průběžně odstraňovat náletové dřeviny, Bloky A a B osadit ambulatním monitoringem, oblasti C a D kontrolovat v itervalu 1 rok.

Datum dokumentace: 13.7.2020  
 Datum hodnocení: 20.7.2020

Legenda : Skalní bloky A, B, ... - označení bloků  
 Doporučení dalšího postupu: a) ponechání přirozenému vývoji, b) založení kontrolního sledování a stanovení mezních stavů, c) doporučení způsobu zabezpečení  
 Nebezpečné stromy: S - smrk, Bř - bříza, Bo - borovice, Bu - buk, T - torzo, Du - dub, Jav - Javor, Je - Jeřáb, To - topol, Os - osika, číslo označuje průměr kmene ve výšce 1 m nad terénem.



 <b>AZCONSULT</b> ® spol. s r. o. Klášská 12, 400 01 Ústí nad Labem	<h1>Terénní průzkum skálních svahů</h1>			Záznamový list č. <h2>118</h2>		Objekt č.- pohled č. <h2>003</h2>																																													
				Fotografie: 20200713_113628 Aziumt: 67°																																															
Lokalita: DC-Teplická ul.		Etáž: 0	GPS-N: 50° 46' 36.796'' GPS-E: 14° 11' 24.120''																																																
				<table border="1"> <thead> <tr> <th>Blok</th> <th>Stabil.</th> <th>Riziko</th> <th>šířka x výška x hloubka</th> <th>Poznámka</th> </tr> </thead> <tbody> <tr> <td>A</td> <td>.</td> <td>.</td> <td></td> <td>viz oblat C na 002</td> </tr> <tr> <td>B</td> <td>.</td> <td>.</td> <td></td> <td>viz oblat C na 002</td> </tr> <tr> <td>C</td> <td>P1</td> <td>NR</td> <td>2x2</td> <td>drolivá oblast</td> </tr> <tr> <td>D</td> <td>P1</td> <td>SR</td> <td>8x4</td> <td>fragm. po odlomení</td> </tr> <tr> <td>E</td> <td>P2</td> <td>SR</td> <td>1x,5x,5</td> <td></td> </tr> <tr> <td>F</td> <td>P2</td> <td>SR</td> <td>1x,5x,5</td> <td></td> </tr> <tr> <td></td> <td>.</td> <td>.</td> <td></td> <td></td> </tr> <tr> <td></td> <td>.</td> <td>.</td> <td></td> <td></td> </tr> </tbody> </table>	Blok	Stabil.	Riziko	šířka x výška x hloubka	Poznámka	A	.	.		viz oblat C na 002	B	.	.		viz oblat C na 002	C	P1	NR	2x2	drolivá oblast	D	P1	SR	8x4	fragm. po odlomení	E	P2	SR	1x,5x,5		F	P2	SR	1x,5x,5			.	.				.	.			Poznámka: od garáže č.p.723L, pozn.118/4	
				Blok	Stabil.	Riziko	šířka x výška x hloubka	Poznámka																																											
				A	.	.		viz oblat C na 002																																											
				B	.	.		viz oblat C na 002																																											
				C	P1	NR	2x2	drolivá oblast																																											
				D	P1	SR	8x4	fragm. po odlomení																																											
				E	P2	SR	1x,5x,5																																												
				F	P2	SR	1x,5x,5																																												
					.	.																																													
					.	.																																													
Kácení: drobný nálet 8 ks																																																			
Bezpeč. kategorie:																																																			
<table border="1"> <tr> <td>P1</td> <td>Potenciálně nestabilní 1</td> </tr> </table>		P1	Potenciálně nestabilní 1																																																
P1	Potenciálně nestabilní 1																																																		
Míra rizika																																																			
<table border="1"> <tr> <td>SR</td> <td>střední</td> </tr> </table>		SR	střední																																																
SR	střední																																																		
Bodové hodnocení:																																																			
<table border="1"> <tr> <td>8</td> <td>Labilní objekt</td> </tr> </table>		8	Labilní objekt																																																
8	Labilní objekt																																																		

 Hodnocení a doporučení:   Průběžně odstraňovat náletové dřeviny, Bloky E a F osadit ambulatním monitoringem, oblast D vyčistit a oblast C a D kontrolovat v itervalu 1 rok. | | | || Legenda : Skalní bloky A, B, ... - označení bloků   Doporučení dalšího postupu: a) ponechání přirozenému vývoji, b) založení kontrolního sledování a stanovení mezních stavů, c) doporučení způsobu zabezpečení   Nebezpečné stromy: S - smrk, Bř - bříza, Bo - borovice, Bu - buk, T - torzo, Du - dub, Jav - Javor, Je - Jeřáb, To - topol, Os - osika, číslo označuje průměr kmene ve výšce 1 m nad terénem. | | | | | | | |

 <b>AZCONSULT</b> <sup>®</sup> spol. s r. o. <i>Klíšská 12, 400 01 Ústí nad Labem</i>	<h1>Terénní průzkum skálních svahů</h1>			Záznamový list č. <h2>118</h2>		Objekt č.- pohled č. <h2>004</h2>																																												
				Fotografie: 20200713_115158		Aziumt: 44°																																												
Lokalita: DC-Teplická ul.		Etáž: 0	GPS-N: 50° 46' 36.837''																																															
			GPS-E: 14° 11' 23.978''																																															
			<table border="1"> <thead> <tr> <th>Blok</th> <th>Stabil.</th> <th>Riziko</th> <th>šířka x výška x hloubka</th> <th>Poznámka</th> </tr> </thead> <tbody> <tr> <td>A</td> <td>P1</td> <td>SR</td> <td>2x6</td> <td>tektonická poruch.</td> </tr> <tr> <td>B</td> <td>P1</td> <td>SR</td> <td>3x6</td> <td></td> </tr> <tr> <td>C</td> <td>P1</td> <td>SR</td> <td>3x3</td> <td>šupiny</td> </tr> <tr> <td>D</td> <td>P2</td> <td>SR</td> <td>2x2x1</td> <td></td> </tr> <tr> <td>E</td> <td>P1</td> <td>SR</td> <td>2x4</td> <td>poruš.obl.</td> </tr> <tr> <td>F</td> <td>P2</td> <td>SR</td> <td>3x4x1,5</td> <td></td> </tr> <tr> <td>G</td> <td>SA</td> <td>NR</td> <td>2x2x1</td> <td>sanovaný</td> </tr> <tr> <td></td> <td>.</td> <td>.</td> <td></td> <td></td> </tr> </tbody> </table>	Blok	Stabil.	Riziko	šířka x výška x hloubka	Poznámka	A	P1	SR	2x6	tektonická poruch.	B	P1	SR	3x6		C	P1	SR	3x3	šupiny	D	P2	SR	2x2x1		E	P1	SR	2x4	poruš.obl.	F	P2	SR	3x4x1,5		G	SA	NR	2x2x1	sanovaný		.	.				
			Blok	Stabil.	Riziko	šířka x výška x hloubka	Poznámka																																											
			A	P1	SR	2x6	tektonická poruch.																																											
			B	P1	SR	3x6																																												
			C	P1	SR	3x3	šupiny																																											
			D	P2	SR	2x2x1																																												
			E	P1	SR	2x4	poruš.obl.																																											
			F	P2	SR	3x4x1,5																																												
			G	SA	NR	2x2x1	sanovaný																																											
				.	.																																													
Poznámka: od garáže č.p.1665L, pozn. 118/5																																																		
Kácení: drobný nálet 9 ks																																																		
Bezpeč. kategorie:																																																		
P1		Potenciálně nestabilní 1																																																
Míra rizika																																																		
SR		střední																																																
Bodové hodnocení:																																																		
8		Labilní objekt																																																
Hodnocení a doporučení: Průběžně odstraňovat náletové dřeviny, Bloky A až F osadit ambulatním monitoringem, celou oblast kontrolovat v itervalu 1 rok			Datum dokumentace: 13.7.2020																																															
			Datum hodnocení: 20.7.2020																																															

Legenda : Skalní bloky A, B, ... - označení bloků
   
 Doporučení dalšího postupu: a) ponechání přirozenému vývoji, b) založení kontrolního sledování a stanovení mezních stavů, c) doporučení způsobu zabezpečení
   
 Nebezpečné stromy: S - smrk, Bř - bříza, Bo - borovice, Bu - buk, T - torzo, Du - dub, Jav - Javor, Je - Jeřáb, To - topol, Os - osika, číslo označuje průměr kmene ve výšce 1 m nad terénem.



 <b>AZCONSULT</b> <sup>®</sup> spol. s r. o. <small>Klášská 12, 400 01 Ústí nad Labem</small>	<h1>Terénní průzkum skálních svahů</h1>			Záznamový list č. <h1>118</h1>		Objekt č.- pohled č. <h1>005</h1>		
				Fotografie: 20200713_120323		Aziumt: 32°		
Lokalita: DC-Teplická ul.		Etáž: 0	GPS-N: 50° 46' 36.749''					
			GPS-E: 14° 11' 22.938''					
				Blok	Stabíl.	Riziko	šířka x výška x hloubka	Poznámka
				A	P2	NR	1x2	2 bloky
				B	P2	NR	8x4	odlomený blok
				C	P3	NR	2x2	částečně srostlý
				D	P3	NR	2x2	převis
				E	P1	NR	1.5x1.5	přílepek
				F	N	NR	2x4	měkký pískovec. suť
				G	P1	NR	4x4	volné bloky 0.5 m
				H	P2	NR	1.5x1.5	převis
				Poznámka: od garáže č.p.725L. pozn.118/6				
Kácení: drobný nálet 15 ks								
Bezpeč. kategorie:								
N					Bezprostředně nestabilní			
Míra rizika								
NR					nízké			
Bodové hodnocení:								
8					Labilní objekt			
Hodnocení a doporučení: Průběžně odstraňovat náletové dřeviny. Blok F vyčistit a celou oblast vizuálně kontrolovat v intervalu 1 rok				Datum dokumentace: 13.7.2020				
				Datum hodnocení: 20.7.2020				
Legenda : Skalní bloky A. B. ... - označení bloků Doporučení dalšího postupu: a) ponechání přirozenému vývoji. b) založení kontrolního sledování a stanovení mezních stavů. c) doporučení způsobu zabezpečení Nebezpečné stromy: S - smrk. Bř - bříza. Bo - borovice. Bu - buk. T - torzo. Du - dub. Jav - Javor. Je - Jeřáb. To - topol. Os - osika. číslo označuje průměr kmene ve výšce 1 m nad terénem.								



<div><div>AZCONSULT<sup>®</sup></div><div>spol. s r. o.</div><div>Klíšská 12, 400 01 Ústí nad Labem</div></div>	Terénní průzkum skálních svahů			Záznamový list č. 118	Objekt č.- pohled č. 006			
	Lokalita: DC-Teplická ul.	Etáž: 0	GPS-N: 50° 46' 37.057'' GPS-E: 14° 11' 22.964''	Fotografie: 20200713_123515	Aziumt: 20°			
				Blok	Stabil.	Riziko	šířka x výška x hloubka	Poznámka
				A	SA	NR	4x1x4	bakon
				B	P1	NR	8x8	měkké a šupiny
				C	P3	SR	4x4x1,5	balkon
				D	P1	SR	1x1x1	2 bloky
				E	P2	SR	4x3x1	
				F	P2	NR	2x1	
				G	P3	NR	1x1	
				H	P1	SR	4x5x1	klín na hrotu
				Poznámka: od garáže č.p.729, pozn.118/7 a 118/8 bloky značeny červeně nálet značen modře monitoring značen fialově				
Kácení: drobný nálet 40 ks								
Bezpeč. kategorie:								
P1		Potenciálně nestabilní 1						
Míra rizika								
SR		střední						
Bodové hodnocení:								
8		Labilní objekt						
Hodnocení a doporučení: Průběžně odstraňovat náletové dřeviny, Bloky D,E a H osadit ambulatním monitoringem, oblast B,C, F a G kontrolovat v itntervalu 1 rok.				Datum dokumentace: 13.7.2020				
				Datum hodnocení: 20.7.2020				
Legenda : Skalní bloky A, B, ... - označení bloků Doporučení dalšího postupu: a) ponechání přirozenému vývoji, b) založení kontrolního sledování a stanovení mezních stavů, c) doporučení způsobu zabezpečení Nebezpečné stromy: S - smrk, Bř - bříza, Bo - borovice, Bu - buk, T - torzo, Du - dub, Jav - Javor, Je - Jeřáb, To - topol, Os - osika, číslo označuje průměr kmene ve výšce 1 m nad terénem.								

# Terénní průzkum skálních svahů

Záznamový list č.

**118**

Objekt č. - pohled č.

**007**

Lokalita: DC-Teplická ul.

Etáž: +6

GPS-N: 50° 46' 38.387''

GPS-E: 14° 11' 22.808''

Fotografie: 20200713\_130612

Aziimt: 73°



Blok	Stabil.	Riziko	šířka x výška x hloubka	Poznámka
A	P2	NR	2x2x,6	
B	P1	NR	6x6x3	
.	.	.		
.	.	.		
.	.	.		
.	.	.		
.	.	.		
.	.	.		

Poznámka:  
monitoring G na vyšší etáži, pozn.118/9,  
vpravo detail na patě bloku B, kořeny na zadní  
trhlině

Kácení:

Bezpeč. kategorie:

P1

Potenciálně nestabilní 1

Míra rizika

NR

nízké

Bodové hodnocení:

4

Podezřelý objekt

Datum dokumentace:

13.7.2020

Datum hodnocení:

20.7.2020

Hodnocení a doporučení:



Bloku B doporučujeme zvážit z důvodu rozsahu velikosti bloku preventivní sanaci podezděním.

Legenda : Skalní bloky A, B, ... - označení bloků


Doporučení dalšího postupu: a) ponechání přirozenému vývoji, b) založení kontrolního sledování a stanovení mezních stavů, c) doporučení způsobu zabezpečení


Nebezpečné stromy: S - smrk, Bř - bříza, Bo - borovice, Bu - buk, T - torzo, Du - dub, Jav - Javor, Je - Jeřáb, To - topol, Os - osika, číslo označuje průměr kmene ve výšce 1 m nad terénem.



 <small>spol. s r. o.</small> <small>Klíšská 12, 400 01 Ústí nad Labem</small>	<h1>Terénní průzkum skálních svahů</h1>			Záznamový list č. <h2>118</h2>		Objekt č.- pohled č. <h2>008</h2>			
				Fotografie: 20200713_131347		Aziumt: 350°			
Lokalita: DC-Teplická ul.		Etáž: +5	GPS-N: 50° 46' 37.921'' GPS-E: 14° 11' 23.830''						
				Blok	Stabil.	Riziko	šířka x výška x hloubka	Poznámka	
				B	P1	NR	5x6x2	viz pohled 007a	
Poznámka: pozn.118/10									
Kácení:									
Bezpeč. kategorie:									
P1					Potenciálně nestabilní 1				
Míra rizika									
NR					nízké				
Bodové hodnocení:									
4					Podezřelý objekt				
Hodnocení a doporučení: Doporučujeme kontrolu v intervalu 1 rok.				Datum dokumentace:					
				Datum hodnocení:					
					13.7.2020				
					20.7.2020				
Legenda : Skalní bloky A, B, ... - označení bloků Doporučení dalšího postupu: a) ponechání přirozenému vývoji, b) založení kontrolního sledování a stanovení mezních stavů, c) doporučení způsobu zabezpečení Nebezpečné stromy: S - smrk, Bř - bříza, Bo - borovice, Bu - buk, T - torzo, Du - dub, Jav - Javor, Je - Jeřáb, To - topol, Os - osika, číslo označuje průměr kmene ve výšce 1 m nad terénem.									



 <b>AZCONSULT</b> spol. s r. o. Klášská 12, 400 01 Ústí nad Labem	<h1>Terénní průzkum skálních svahů</h1>			Záznamový list č. <h2>118</h2>		Objekt č.- pohled č. <h2>009</h2>	
				Fotografie: 20200713_131802		Aziumt: 104°	
	Lokalita: DC-Teplická ul.	Etáž: +5	GPS-N: 50° 46' 37.921'' GPS-E: 14° 11' 23.830''				



Blok	Stabil.	Riziko	šířka x výška x hloubka	Poznámka
A	P2	NR	,5x4x1,5	
B	P2	NR	,5x4x1,5	
C	P2	NR	4x4x1,5	eroz.koruny i paty

Poznámka:  
 pozn. 118/11, poruchy zabíhají do stěny,  
 mocnost 0,5 m, na patě převis hl. 0,7 m

Kácení:

Bezpeč. kategorie:

P2	Potenciálně nestabilní 2
----	--------------------------

Míra rizika

NR	nízké
----	-------

Bodové hodnocení:

3	Podezřelý objekt
---	------------------

Hodnocení a doporučení:  
 Doporučujeme kontrolu v intervalu 1 rok.



Datum dokumentace: 13.7.2020



Datum hodnocení: 20.7.2020

Legenda : Skalní bloky A, B, ... - označení bloků


Doporučení dalšího postupu: a) ponechání přirozenému vývoji, b) založení kontrolního sledování a stanovení mezních stavů, c) doporučení způsobu zabezpečení


Nebezpečné stromy: S - smrk, Bř - bříza, Bo - borovice, Bu - buk, T - torzo, Du - dub, Jav - Javor, Je - Jeřáb, To - topol, Os - osika, číslo označuje průměr kmene ve výšce 1 m nad terénem.

 <b>AZCONSULT</b> spol. s r. o. Klášská 12, 400 01 Ústí nad Labem	<h1>Terénní průzkum skálních svahů</h1>			Záznamový list č. <h1>118</h1>		Objekt č. - pohled č. <h1>010</h1>				
				Fotografie: 20200713_132618		Aziumt: 73°				
Lokalita: DC-Teplická ul.		Etáž: +8		GPS-N: 50° 46' 38.456'' GPS-E: 14° 11' 22.154''						
						Blok	Stabil.	Riziko	šířka x výška x hloubka	Poznámka
						A	SA	NR	10x8x5	
Poznámka: velký převis vlevo od garáží, pata sledovaného objektu TI										
Kácení:										
Bezpeč. kategorie:										
SA						Sanovaný				
Míra rizika										
NR						nízké				
Bodové hodnocení:										
0						Stabilní objekt				
Hodnocení a doporučení: Ponechat přirozenému vývoji.						Datum dokumentace:		13.7.2020		
						Datum hodnocení:		20.7.2020		
Legenda : Skalní bloky A, B, ... - označení bloků Doporučení dalšího postupu: a) ponechání přirozenému vývoji, b) založení kontrolního sledování a stanovení mezních stavů, c) doporučení způsobu zabezpečení Nebezpečné stromy: S - smrk, Bř - bříza, Bo - borovice, Bu - buk, T - torzo, Du - dub, Jav - Javor, Je - Jeřáb, To - topol, Os - osika, číslo označuje průměr kmene ve výšce 1 m nad terénem.										

 <b>AZCONSULT</b> <sup>®</sup> spol. s r. o. Klášská 12, 400 01 Ústí nad Labem	<h1>Terénní průzkum skálních svahů</h1>			Záznamový list č. <h1>118</h1>		Objekt č.- pohled č. <h1>011</h1>		
				Fotografie: 20200713_133348 Aziumt: 55°				
Lokalita: DC-Teplická ul.		Etáž: +1		GPS-N: 50° 46' 37.606'' GPS-E: 14° 11' 23.800''				
				Blok <b>A</b>	Stabíl. P2	Riziko NR	šířka x výška x hloubka 3x3x2	Poznámka
				Poznámka: od gar.č.p.708L, pozn.118/13				
				Kácení:				
				Bezpeč. kategorie:				
				P2		Potenciálně nestabilní 2		
				Míra rizika				
				NR		nízké		
				Bodové hodnocení:				
				<b>3</b>		Podezřelý objekt		
Hodnocení a doporučení: Doporučujeme kontrolu v intervalu 1 rok.				Datum dokumentace:				
				Datum hodnocení:				
				13.7.2020				
				20.7.2020				
Legenda : Skalní bloky A, B, ... - označení bloků Doporučení dalšího postupu: a) ponechání přirozenému vývoji, b) založení kontrolního sledování a stanovení mezních stavů, c) doporučení způsobu zabezpečení Nebezpečné stromy: S - smrk, Bř - bříza, Bo - borovice, Bu - buk, T - torzo, Du - dub, Jav - Javor, Je - Jeřáb, To - topol, Os - osika, číslo označuje průměr kmene ve výšce 1 m nad terénem.								



 <b>AZCONSULT</b> spol. s r. o. Klášská 12, 400 01 Ústí nad Labem	<h1>Terénní průzkum skálních svahů</h1>			Záznamový list č. <h2>118</h2>		Objekt č.- pohled č. <h2>012</h2>	
				Fotografie: 20200713_134143		Aziumt: 1°	
Lokalita: DC-Teplická ul.		Etáž: +8	GPS-N: 50° 46' 38.404'' GPS-E: 14° 11' 21.828''				



Blok	Stabil.	Riziko	šířka x výška x hloubka	Poznámka
A	P1	NR	5x3x0,6	skupina 5 bloků
B	P1	NR	8x6x1	vyvětralá oblast
C	P1	NR	1x1x04	

Poznámka:  
pozn.118/14, fialově monitoring

Kácení:

Bezpeč. kategorie:

P1	Potenciálně nestabilní 1
----	--------------------------

Míra rizika

NR	nízké
----	-------

Bodové hodnocení:



4	Podezřelý objekt
---	------------------



Hodnocení a doporučení: Doporučujeme kontrolu v intervalu 1 rok.		Datum dokumentace: 13.7.2020
		Datum hodnocení: 20.7.2020

Legenda : Skalní bloky A, B, ... - označení bloků



Doporučení dalšího postupu: a) ponechání přirozenému vývoji, b) založení kontrolního sledování a stanovení mezních stavů, c) doporučení způsobu zabezpečení

Nebezpečné stromy: S - smrk, Bř - bříza, Bo - borovice, Bu - buk, T - torzo, Du - dub, Jav - Javor, Je - Jeřáb, To - topol, Os - osika, číslo označuje průměr kmene ve výšce 1 m nad terénem.

 <b>AZCONSULT</b> <sup>®</sup> spol. s r. o. <small>Klíšská 12, 400 01 Ústí nad Labem</small>	<h1>Terénní průzkum skálních svahů</h1>			Záznamový list č. <h1>118</h1>		Objekt č. - pohled č. <h1>013</h1>																																																		
				Fotografie: 20200713_134858		Aziumt: 356°																																																		
Lokalita: DC-Teplická ul.		Etáž: +10	GPS-N: 50° 46' 38.706'' GPS-E: 14° 11' 21.382''																																																					
			<table border="1"> <thead> <tr> <th>Blok</th> <th>Stabil.</th> <th>Riziko</th> <th>šířka x výška x hloubka</th> <th>Poznámka</th> </tr> </thead> <tbody> <tr> <td>A</td> <td>P1</td> <td>BR</td> <td>2x1,5x1</td> <td></td> </tr> <tr><td></td><td>.</td><td>.</td><td></td><td></td></tr> <tr><td></td><td>.</td><td>.</td><td></td><td></td></tr> <tr><td></td><td>.</td><td>.</td><td></td><td></td></tr> <tr><td></td><td>.</td><td>.</td><td></td><td></td></tr> <tr><td></td><td>.</td><td>.</td><td></td><td></td></tr> <tr><td></td><td>.</td><td>.</td><td></td><td></td></tr> <tr><td></td><td>.</td><td>.</td><td></td><td></td></tr> <tr><td></td><td>.</td><td>.</td><td></td><td></td></tr> </tbody> </table>		Blok	Stabil.	Riziko	šířka x výška x hloubka	Poznámka	A	P1	BR	2x1,5x1			.	.				.	.				.	.				.	.				.	.				.	.				.	.				.	.			Poznámka: pozn.118/15	
			Blok	Stabil.	Riziko	šířka x výška x hloubka	Poznámka																																																	
			A	P1	BR	2x1,5x1																																																		
				.	.																																																			
				.	.																																																			
				.	.																																																			
				.	.																																																			
				.	.																																																			
				.	.																																																			
				.	.																																																			
	.	.																																																						
Kácení:																																																								
Bezpeč. kategorie:																																																								
<table border="1"> <tr> <td>P1</td> <td>Potenciálně nestabilní 1</td> </tr> </table>		P1	Potenciálně nestabilní 1																																																					
P1	Potenciálně nestabilní 1																																																							
Míra rizika																																																								
<table border="1"> <tr> <td>BR</td> <td>minimální - bez</td> </tr> </table>		BR	minimální - bez																																																					
BR	minimální - bez																																																							
Bodové hodnocení:																																																								
<table border="1"> <tr> <td>0</td> <td>Stabilní objekt</td> </tr> </table>		0	Stabilní objekt																																																					
0	Stabilní objekt																																																							
Hodnocení a doporučení: Ponechat přirozenému vývoji.			Datum dokumentace: 13.7.2020																																																					
			Datum hodnocení: 20.7.2020																																																					
Legenda : Skalní bloky A, B, ... - označení bloků Doporučení dalšího postupu: a) ponechání přirozenému vývoji, b) založení kontrolního sledování a stanovení mezních stavů, c) doporučení způsobu zabezpečení Nebezpečné stromy: S - smrk, Bř - bříza, Bo - borovice, Bu - buk, T - torzo, Du - dub, Jav - Javor, Je - Jeřáb, To - topol, Os - osika, číslo označuje průměr kmene ve výšce 1 m nad terénem.																																																								



 <b>AZCONSULT</b> spol. s r. o. Klášská 12, 400 01 Ústí nad Labem	<h1>Terénní průzkum skálních svahů</h1>			Záznamový list č. <h1>118</h1>		Objekt č.- pohled č. <h1>014</h1>	
				Fotografie: 20200713_135603		Aziumt: 73°	
Lokalita: DC-Teplická ul.		Etáž: +17	GPS-N: 50° 46' 38.502'' GPS-E: 14° 11' 22.066''				
			Blok	Stabíl.	Riziko	šířka x výška x hloubka	Poznámka
			A	P2	NR	,6x,3x,1	část sanovaného
Poznámka: na převis, pozn.118/16							
Kácení:							
Bezpeč. kategorie:							
P2					Potenciálně nestabilní 2		
Míra rizika							
NR					nízké		
Bodové hodnocení:							
3					Podezřelý objekt		
Hodnocení a doporučení: Doporučujeme kontrolu v intervalu 1 rok.			Datum dokumentace:				
			Datum hodnocení:				
			13.7.2020				
			20.7.2020				
Legenda : Skalní bloky A, B, ... - označení bloků Doporučení dalšího postupu: a) ponechání přirozenému vývoji, b) založení kontrolního sledování a stanovení mezních stavů, c) doporučení způsobu zabezpečení Nebezpečné stromy: S - smrk, Bř - bříza, Bo - borovice, Bu - buk, T - torzo, Du - dub, Jav - Javor, Je - Jeřáb, To - topol, Os - osika, číslo označuje průměr kmene ve výšce 1 m nad terénem.							





 <small>spol. s r. o.</small> <small>Klíšská 12, 400 01 Ústí nad Labem</small>	<h1>Terénní průzkum skálních svahů</h1>			Záznamový list č. <h2>118</h2>		Objekt č.- pohled č. <h2>015</h2>		
				Fotografie: 20200713_135652		Aziumt: 257°		
Lokalita: DC-Teplická ul.		Etáž: +17	GPS-N: 50° 46' 38.502'' GPS-E: 14° 11' 22.066''					
				Blok	Stabil.	Riziko	šířka x výška x hloubka	Poznámka
				A	N	NR	1x1x,4	
					.	.		
					.	.		
					.	.		
					.	.		
					.	.		
					.	.		
					.	.		
					.	.		
Poznámka: na převise, pozn.118/17, porucha šířky 2 cm								
Kácení: nálet bříza								
Bezpeč. kategorie:								
N					Bezprostředně nestabilní			
Míra rizika								
NR					nízké			
Bodové hodnocení:								
8					Labilní objekt			
Hodnocení a doporučení: Nálet břízy doporučujeme chemicky odstranit, blok A osadit ambulantním monitoringem.				Datum dokumentace:				
				13.7.2020				
				Datum hodnocení:				
				20.7.2020				
Legenda : Skalní bloky A, B, ... - označení bloků Doporučení dalšího postupu: a) ponechání přirozenému vývoji, b) založení kontrolního sledování a stanovení mezních stavů, c) doporučení způsobu zabezpečení Nebezpečné stromy: S - smrk, Bř - bříza, Bo - borovice, Bu - buk, T - torzo, Du - dub, Jav - Javor, Je - Jeřáb, To - topol, Os - osika, číslo označuje průměr kmene ve výšce 1 m nad terénem.								

Nebezpečné stromy: S - smrk, Bř - bříza, Bo - borovice, Bu - buk, T - torzo, Du - dub, Jav - Javor, Je - Jeřáb, To - topol, Os - osika, číslo označuje průměr kmene ve výšce 1 m nad terénem.



 <b>AZCONSULT</b> <sup>®</sup> spol. s r. o. <small>Klášská 12, 400 01 Ústí nad Labem</small>	<h1>Terénní průzkum skálních svahů</h1>			Záznamový list č. <h1>118</h1>		Objekt č.- pohled č. <h1>017</h1>		
				Fotografie: P7296225		Aziumt: 319		
Lokalita: DC-Teplická ul.	Etáž: +24	GPS-N: 50° 46' 39.26''	GPS-E: 14° 11' 20.93''					
				Blok	Stabíl.	Riziko	šířka x výška x hloubka	Poznámka
				A	P1	BR	3x2x,5	Přílepek
				B	P1	BR	2x1,5x2	převislý blok
				C	P1	BR	1x2x1,5	přílepek
				D	P1	BR	5x4	rozpadavý mater.
				.	.	.	.	.
				.	.	.	.	.
				.	.	.	.	.
				.	.	.	.	.
				Poznámka: od garáže č.p.720L				
Kácení: drobný nálet 10 ks								
Bezpeč. kategorie:								
P1					Potenciálně nestabilní 1			
Míra rizika								
BR					minimální - bez			
Bodové hodnocení:								
0					Stabilní objekt			
Hodnocení a doporučení: Průběžně odstraňovat náletové dřeviny. Ponechat přirozenému vývoji.				Datum dokumentace: 29.7.2020				
				Datum hodnocení: 2.8.2020				
Legenda : Skalní bloky A, B, ... - označení bloků								
Doporučení dalšího postupu: a) ponechání přirozenému vývoji, b) založení kontrolního sledování a stanovení mezních stavů, c) doporučení způsobu zabezpečení								
Nebezpečné stromy: S - smrk, Bř - bříza, Bo - borovice, Bu - buk, T - torzo, Du - dub, Jav - Javor, Je - Jeřáb, To - topol, Os - osika, číslo označuje průměr kmene ve výšce 1 m nad terénem.								



 <b>AZCONSULT</b> spol. s r. o. Klášská 12, 400 01 Ústí nad Labem	<h1>Terénní průzkum skálních svahů</h1>			Záznamový list č.	Objekt č. - pohled č.																																																		
				118	018																																																		
Lokalita: DC-Teplická ul.	Etáž: +27	GPS-N: 50° 46' 39.45"	GPS-E: 14° 11' 20.43"	Fotografie: P7136153																																																			
				Aziomt: 48																																																			
				<table border="1"> <thead> <tr> <th>Blok</th> <th>Stabil.</th> <th>Riziko</th> <th>šířka x výška x hloubka</th> <th>Poznámka</th> </tr> </thead> <tbody> <tr> <td>A</td> <td>P3</td> <td>SR</td> <td>4x6x3</td> <td>rozpukaný</td> </tr> <tr> <td>B</td> <td>.</td> <td>.</td> <td>3x2x,5</td> <td>totožný s 17A</td> </tr> <tr> <td>C</td> <td>P2</td> <td>BR</td> <td>1x1,5x1</td> <td>převislý sloupek</td> </tr> <tr><td>.</td><td>.</td><td>.</td><td>.</td><td>.</td></tr> <tr><td>.</td><td>.</td><td>.</td><td>.</td><td>.</td></tr> <tr><td>.</td><td>.</td><td>.</td><td>.</td><td>.</td></tr> <tr><td>.</td><td>.</td><td>.</td><td>.</td><td>.</td></tr> <tr><td>.</td><td>.</td><td>.</td><td>.</td><td>.</td></tr> <tr><td>.</td><td>.</td><td>.</td><td>.</td><td>.</td></tr> </tbody> </table>	Blok	Stabil.	Riziko	šířka x výška x hloubka	Poznámka	A	P3	SR	4x6x3	rozpukaný	B	.	.	3x2x,5	totožný s 17A	C	P2	BR	1x1,5x1	převislý sloupek	.	.	.	.	.	.	.	.	.	.	.	.	.	.	.	.	.	.	.	.	.	.	.	.	.	.	.	.	.	.	
				Blok	Stabil.	Riziko	šířka x výška x hloubka	Poznámka																																															
				A	P3	SR	4x6x3	rozpukaný																																															
				B	.	.	3x2x,5	totožný s 17A																																															
				C	P2	BR	1x1,5x1	převislý sloupek																																															
				.	.	.	.	.																																															
				.	.	.	.	.																																															
				.	.	.	.	.																																															
				.	.	.	.	.																																															
				.	.	.	.	.																																															
.	.	.	.	.																																																			
Poznámka: od garáže č.p.720L ; v levé dolní části fotky vypadnou menší kameny- ty v pohodě pochyťá síť																																																							
Kácení: drobný nálet 15 ks																																																							
Bezpeč. kategorie:																																																							
P2		Potenciálně nestabilní 2																																																					
Míra rizika																																																							
SR		střední																																																					
Bodové hodnocení:																																																							
4		Podezřelý objekt																																																					
Hodnocení a doporučení: Průběžně odstraňovat náletové dřeviny, ponechat přirozenému vývoji				Datum dokumentace:																																																			
				Datum hodnocení:																																																			
				13.7.2020																																																			
				20.7.2020																																																			

Legenda : Skalní bloky A, B, ... - označení bloků

Doporučení dalšího postupu: a) ponechání přirozenému vývoji, b) založení kontrolního sledování a stanovení mezních stavů, c) doporučení způsobu zabezpečení

Nebezpečné stromy: S - smrk, Bř - bříza, Bo - borovice, Bu - buk, T - torzo, Du - dub, Jav - Javor, Je - Jeřáb, To - topol, Os - osika, číslo označuje průměr kmene ve výšce 1 m nad terénem.

# Terénní průzkum skalních svahů

Záznamový list č.

**118**

Objekt č.- pohled č.

**019**

Lokalita: DC-Teplická ul.


Etáž:

+38

GPS-N: 50° 46' 39.34''  
GPS-E: 14° 11' 19.82''

Fotografie: P7136156

Aziomt: 111



Blok	Stabil.	Riziko	šířka x výška x hloubka	Poznámka
A	P3	BR	3x2x1	trhlinou oddělený
B	P3	BR	3x1,5x,3	přílepek pod bl. A
C	.	.	1x1,5x1	totožný s 18C
D	P2	BR	1x1x,5	přílepek na okraji
E	.	.	4x6x3	totožný s 18A
.	.	.	.	.
.	.	.	.	.
.	.	.	.	.

Poznámka:  
od garáže č.p.720L

Kácení:  
drobný nálet 20 ks

Bezpeč. kategorie:

P2 Potenciálně nestabilní 2

Míra rizika

BR minimální - bez

Bodové hodnocení:

0 Stabilní objekt

Hodnocení a doporučení:

Průběžně odstraňovat náletové dřeviny. Blok C a D zachytí plot, blok A a B nedopadne až k domům.

Datum dokumentace:

13.7.2020

Datum hodnocení:


20.7.2020


Legenda : Skalní bloky A, B, ... - označení bloků

Doporučení dalšího postupu: a) ponechání přirozenému vývoji, b) založení kontrolního sledování a stanovení mezních stavů, c) doporučení způsobu zabezpečení

Nebezpečné stromy: S - smrk, Bř - bříza, Bo - borovice, Bu - buk, T - torzo, Du - dub, Jav - Javor, Je - Jeřáb, To - topol, Os - osika, číslo označuje průměr kmene ve výšce 1 m nad terénem.



 <b>AZCONSULT</b> spol. s r. o. Klášská 12, 400 01 Ústí nad Labem	<h1>Terénní průzkum skálních svahů</h1>				Záznamový list č. <h1>118</h1>		Objekt č.- pohled č. <h1>020</h1>	
					Fotografie: P7136154		Aziumt: 110	
	Lokalita: DC-Teplická ul.	Etáž: +35	GPS-N: 50° 46' 39.79'' GPS-E: 14° 11' 20.09''					



Blok	Stabil.	Riziko	šířka x výška x hloubka	Poznámka
A	SA	SR	2x2x1,5	měř.21, podezděno
	.	.		
	.	.		
	.	.		
	.	.		
	.	.		
	.	.		
	.	.		
	.	.		

Poznámka:  
od garáže č.p.720L ; měření 21

Kácení:  
drobný nálet 4 ks

Bezpeč. kategorie:

SA	Sanovaný
----	----------

Míra rizika

SR	střední
----	---------

Bodové hodnocení:

0	Stabilní objekt
---	-----------------

Hodnocení a doporučení:

Průběžně odstraňovat náletové dřeviny, ponechat přirozenému vývoji

Datum dokumentace:

13.7.2020

Datum hodnocení:

20.7.2020

Legenda : Skalní bloky A, B, ... - označení bloků

Doporučení dalšího postupu: a) ponechání přirozenému vývoji, b) založení kontrolního sledování a stanovení mezních stavů, c) doporučení způsobu zabezpečení

Nebezpečné stromy: S - smrk, Bř - bříza, Bo - borovice, Bu - buk, T - torzo, Du - dub, Jav - Javor, Je - Jeřáb, To - topol, Os - osika, číslo označuje průměr kmene ve výšce 1 m nad terénem.

Stránka 20



## Terénní průzkum skalních svahů

Záznamový list č.

118

Objekt č.- pohled č.
----------------------

021


Lokalita: DC-Teplická ul.

Etáž:	+36
-------	-----

GPS-N:	50° 46' 40.41''
GPS-E:	14° 11' 20.47''

Fotografie:	P7216206
-------------	----------

Aziومت:	76
---------	----



Blok	Stabil.	Riziko	šířka x výška x hloubka	Poznámka
A	S	SR	1x2,5x2	měření 103A
B	S	SR	1,5x2,5x2	měř.103A a 104A
C	S	SR	1,5x2,5x2	měření 104A
D	P2	BR	3x4x2	rozpukaný, měř.18
	.	.		
	.	.		
	.	.		
	.	.		

Poznámka:  
od garáže č.p.720L

Kácení:  
drobný nálet 10 ks

Bezpeč. kategorie:

P2	Potenciálně nestabilní 2
----	--------------------------

Míra rizika

SR	střední
----	---------

Bodové hodnocení:

2	Zajímavý objekt
---	-----------------

Hodnocení a doporučení:

Průběžně odstraňovat náletové dřeviny, ponechat přirozenému vývoji

Datum dokumentace:

21.7.2020



Datum hodnocení:

2.8.2020


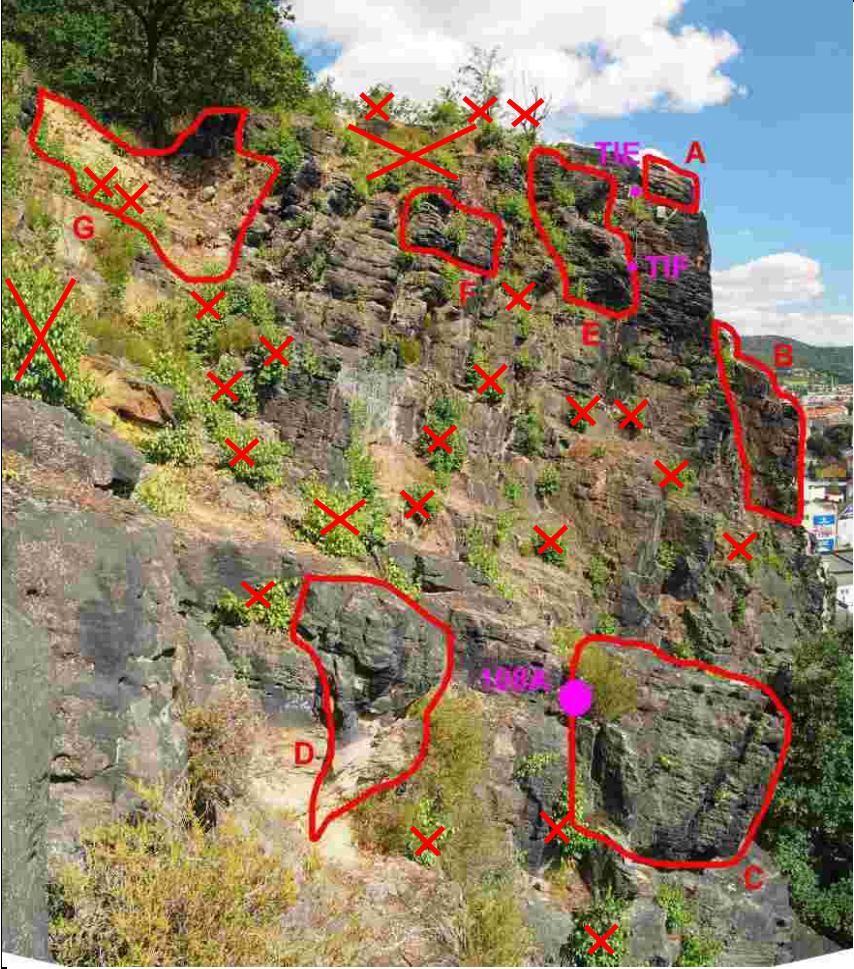
Legenda : Skalní bloky A, B, ... - označení bloků



Doporučení dalšího postupu: a) ponechání přirozenému vývoji, b) založení kontrolního sledování a stanovení mezních stavů, c) doporučení způsobu zabezpečení

Nebezpečné stromy: S - smrk, Bř - bříza, Bo - borovice, Bu - buk, T - torzo, Du - dub, Jav - Javor, Je - Jeřáb, To - topol, Os - osika, číslo označuje průměr kmene ve výšce 1 m nad terénem.



 <b>AZCONSULT</b> spol. s r. o. Klášská 12, 400 01 Ústí nad Labem	<h1>Terénní průzkum skálních svahů</h1>			Záznamový list č.		Objekt č.- pohled č.	
				118		022	
Lokalita: DC-Teplická ul.		Etáž: +80	GPS-N: 50° 46' 39.04"	Fotografie: P7136162			
			GPS-E: 14° 11' 21.90"	Aziumt: 332			
	Blok	Stabil.	Riziko	šířka x výška x hloubka	Poznámka		
	A	P3	SR	4x4x4	měř.108A, oddělený		
	B	.	.	4x6x3	totožný s 18A		
	C	.	.	2x2x1,5	totožný s 20A		
	D	.	.	2x1,5x2	totožný s 17B		
	E	.	.	3x2x0,5	totožný s 17 A		
	.	.	.				
	.	.	.				
	.	.	.				
	.	.	.				
Poznámka: Etáž od garáže č.p.720L, nebo 0 od vrcholu skály nad měřením TIE.							
Kácení: drobný nálet 100 ks							
Bezpeč. kategorie:							
P3		Potenciálně nestabilní 3					
Míra rizika							
SR		střední					
Bodové hodnocení:							
4		Podezřelý objekt					
Datum dokumentace:				13.7.2020			
Datum hodnocení:				20.7.2020			
Hodnocení a doporučení: Průběžně odstraňovat náletové dřeviny, ponechat přirozenému vývoji							
Legenda : Skalní bloky A, B, ... - označení bloků Doporučení dalšího postupu: a) ponechání přirozenému vývoji, b) založení kontrolního sledování a stanovení mezích stavů, c) doporučení způsobu zabezpečení Nebezpečné stromy: S - smrk, Bř - bříza, Bo - borovice, Bu - buk, T - torzo, Du - dub, Jav - Javor, Je - Jeřáb, To - topol, Os - osika, číslo označuje průměr kmene ve výšce 1 m nad terénem.							





 <b>AZCONSULT</b> ® spol. s r. o. Klášská 12, 400 01 Ústí nad Labem	<h1>Terénní průzkum skálních svahů</h1>			Záznamový list č.		Objekt č.- pohled č.	
				118		023	
Lokalita: DC-Teplická ul.		Etáž: +65	GPS-N: 50° 46' 39.86"	Fotografie: P7136159			
			GPS-E: 14° 11' 20.46"	Aziumt: 125			
			Blok	Stabil.	Riziko	šířka x výška x hloubka	Poznámka
			A	S	SR	2x3x4	oddělený blok
			B	.	.	4x6x2	totožný s 16A
			C	.	.	4x4x4	totožný s 22A
			D	P3	BR	1,5x1,5x1	puklý roh
			E	P3	SR	3x6x2	měř.TIF, soust.bl.
			F	P3	SR	4x3x1,5	2 bloky, vlevo další
			G	P1	BR	8x8	narušený povrch
			.	.	.	.	.
			Poznámka: od garáže č.p.720L				
Kácení: drobný nálet 80 ks							
Bezpeč. kategorie:							
P1		Potenciálně nestabilní 1					
Míra rizika							
SR		střední					
Bodové hodnocení:							
4		Podezřelý objekt					
Hodnocení a doporučení: Průběžně odstraňovat náletové dřeviny, ponechat přirozenému vývoji, pokračovat v monitoringu			Datum dokumentace:				
			13.7.2020				
			Datum hodnocení:				
			20.7.2020				
Legenda : Skalní bloky A, B, ... - označení bloků Doporučení dalšího postupu: a) ponechání přirozenému vývoji, b) založení kontrolního sledování a stanovení mezních stavů, c) doporučení způsobu zabezpečení Nebezpečné stromy: S - smrk, Bř - bříza, Bo - borovice, Bu - buk, T - torzo, Du - dub, Jav - Javor, Je - Jeřáb, To - topol, Os - osika, číslo označuje průměr kmene ve výšce 1 m nad terénem.							

 <b>AZCONSULT<sup>®</sup></b> spol. s r. o. Klášská 12, 400 01 Ústí nad Labem	<h1>Terénní průzkum skálních svahů</h1>			Záznamový list č.		Objekt č. - pohled č.	
				118		024	
	Lokalita: DC-Teplická ul.		Etáž: +68	GPS-N: 50° 46' 37.69"	GPS-E: 14° 11' 24.60"		Fotografie: P7136166
				Aziumt: 333			
	Blok	Stabil.	Riziko	šířka x výška x hloubka	Poznámka		
	A	.	.	2x3x4	totožný s 23A		
	B	P3	NR	2x2x2	rohový blok		
	C	P2	NR	1x1,5x1	převislý přílepek		
	D	P2	NR	1x1x1	přílepek		
	E	P2	NR	2x2x1	odděl.,dole drolí		
	F	SA	NR	5x4x4	podezděno		
	G	SA	NR	5x2x3	nad F, kotven		
	H	SA	NR	4x6x3	dole drolí,měř.16,17		
	Poznámka: od garáže č.p.720L ; Pohled zezhora na objekt 6. Některé bloky budou totožné.						
Kácení: Du20-2ks, Du30-2ks, Jav15-2ks, nálet do 10cm							
Bezpeč. kategorie:							
P2		Potenciálně nestabilní 2					
Míra rizika							
NR		nízké					
Bodové hodnocení:							
3		Podezřelý objekt					
Hodnocení a doporučení: blok E osadit měřením, průběžně odstraňovat náletové dřeviny				Datum dokumentace:			
				13.7.2020			
				Datum hodnocení:			
				20.7.2020			
Legenda : Skalní bloky A, B, ... - označení bloků Doporučení dalšího postupu: a) ponechání přirozenému vývoji, b) založení kontrolního sledování a stanovení mezních stavů, c) doporučení způsobu zabezpečení Nebezpečné stromy: S - smrk, Bř - bříza, Bo - borovice, Bu - buk, T - torzo, Du - dub, Jav - Javor, Je - Jeřáb, To - topol, Os - osika, číslo označuje průměr kmene ve výšce 1 m nad terénem.							





 <b>AZCONSULT</b> spol. s r. o. Klášská 12, 400 01 Ústí nad Labem	<h1>Terénní průzkum skálních svahů</h1>			Záznamový list č. <h1>118</h1>		Objekt č.- pohled č. <h1>025</h1>	
				Fotografie: P7136163 Aziumt: 126			
Lokalita: DC-Teplická ul.	Etáž: 80	GPS-N: 50° 46' 38.94'' GPS-E: 14° 11' 21.85''					
			Blok <b>A</b>	Stabil. P1	Riziko NR	šířka x výška x hloubka 8x2x1	Poznámka drobný opad
			Poznámka: od garáže č.p.720L ; Jiný pohled na objekty 1-5. Zezdola popisované bloky jsem nezakresloval.				
			Kácení:				
			Bezpeč. kategorie:				
			P1		Potenciálně nestabilní 1		
			Míra rizika				
			NR		nízké		
			Bodové hodnocení:				
			4		Podezřelý objekt		
Hodnocení a doporučení: Průběžně odstraňovat náletové dřeviny, kontrolovat v intervalu 1 rok, odstranit uvolněné kameny			Datum dokumentace: 13.7.2020				
			Datum hodnocení: 20.7.2020				
Legenda : Skalní bloky A, B, ... - označení bloků Doporučení dalšího postupu: a) ponechání přirozenému vývoji, b) založení kontrolního sledování a stanovení mezních stavů, c) doporučení způsobu zabezpečení Nebezpečné stromy: S - smrk, Bř - bříza, Bo - borovice, Bu - buk, T - torzo, Du - dub, Jav - Javor, Je - Jeřáb, To - topol, Os - osika, číslo označuje průměr kmene ve výšce 1 m nad terénem.							



 <b>AZCONSULT</b> spol. s r. o. Klášská 12, 400 01 Ústí nad Labem	<h1>Terénní průzkum skálních svahů</h1>			Záznamový list č.		Objekt č. - pohled č.		
				118		026		
Lokalita: DC-Teplická ul.		Etáž: +13	GPS-N: 50° 46' 38.62''	Fotografie: P7216207				
			GPS-E: 14° 11' 20.35''	Aziumt: 149				
				Blok	Stabil.	Riziko	šířka x výška x hloubka	Poznámka
				A	P2	SR	2x1x1	balvan
				B	P1	SR	,5x,5x,5	závislý na A
				.	.	.		
				.	.	.		
				.	.	.		
				.	.	.		
				.	.	.		
				Poznámka: Výška od Teplické ul. U domu 108/387 ; balvany jsou přímo nad domem Teplická 108/387				
				Kácení:				
Bezpeč. kategorie:								
P1		Potenciálně nestabilní 1						
Míra rizika								
SR		střední						
Bodové hodnocení:								
8		Labilní objekt						
Hodnocení a doporučení: blok B odstranit, blok A kotvit				Datum dokumentace:				
				21.7.2020				
				Datum hodnocení:				
				31.7.2020				
Legenda : Skalní bloky A, B, ... - označení bloků Doporučení dalšího postupu: a) ponechání přirozenému vývoji, b) založení kontrolního sledování a stanovení mezních stavů, c) doporučení způsobu zabezpečení Nebezpečné stromy: S - smrk, Bř - bříza, Bo - borovice, Bu - buk, T - torzo, Du - dub, Jav - Javor, Je - Jeřáb, To - topol, Os - osika, číslo označuje průměr kmene ve výšce 1 m nad terénem.								



 <b>AZCONSULT<sup>®</sup></b> spol. s r. o. Klášská 12, 400 01 Ústí nad Labem	<h1>Terénní průzkum skálních svahů</h1>			Záznamový list č. <h1>118</h1>		Objekt č.- pohled č. <h1>027</h1>		
				Fotografie: P7306233		Aziumt: 28		
Lokalita: DC-Teplická ul.		Etáž: 0	GPS-N: 50° 46' 39.38'' GPS-E: 14° 11' 17.66''					
				Blok	Stabíl.	Riziko	šířka x výška x hloubka	Poznámka
				A	P3	NR	4x4x3	závislý na bloku B
				B	P1	NR	2x3	dole opad,serie s A
				C	P1	NR	2x1	drolivá oblast
				.	.	.	.	.
				.	.	.	.	.
				.	.	.	.	.
				.	.	.	.	.
				.	.	.	.	.
				.	.	.	.	.
				Poznámka: výška od Teplické ul. U garáží 1180L ; bloky ohrožují garáže, pravá část objektu je nad zahrádkou nad dvojdomem 112/390 a 114/391				
				Kácení: nálet 30 ks				
				Bezpeč. kategorie:				
				P1		Potenciálně nestabilní 1		
				Míra rizika				
				NR		nízké		
				Bodové hodnocení:				
				4		Podezřelý objekt		
Hodnocení a doporučení: vykácet stromy na vrcholu a ve stěně, bloky kontrolovat v intervalu 1 rok				Datum dokumentace:				
				30.7.2020				
				Datum hodnocení:				
				31.7.2020				
Legenda : Skalní bloky A, B, ... - označení bloků Doporučení dalšího postupu: a) ponechání přirozenému vývoji, b) založení kontrolního sledování a stanovení mezních stavů, c) doporučení způsobu zabezpečení Nebezpečné stromy: S - smrk, Bř - bříza, Bo - borovice, Bu - buk, T - torzo, Du - dub, Jav - Javor, Je - Jeřáb, To - topol, Os - osika, číslo označuje průměr kmene ve výšce 1 m nad terénem.								



# Terénní průzkum skálních svahů

Záznamový list č.

**118**

Objekt č.- pohled č.

**028**

Lokalita: DC-Teplická ul.

Etáž: -8

GPS-N: 50° 46' 42.94''

GPS-E: 14° 11' 20.32''

Fotografie: P7146171

Azimut: 17



Blok	Stabil.	Riziko	šířka x výška x hloubka	Poznámka
A	S	NR	4x3,5x3	pod velká spára
B	P3	NR	1,5x2x,6	dole oddělený
C	S	NR	2x1,5x3	převis, oddělený
D	P1	BR	,5x9	porušen.padájí bl.
.	.	.	.	.
.	.	.	.	.
.	.	.	.	.
.	.	.	.	.

Poznámka:

Etáž od vršku skály. Bloky by měly padat do údolí mezi domy č.p 118 a 124. Úsek 1

Kácení:

Bř15- 1ks, Bř20- 1ks, Bo15- 4ks, Du20- 1ks,

Bezpeč. kategorie:

P1 Potenciálně nestabilní 1

Míra rizika

NR nízké

Bodové hodnocení:

2 Zajímavý objekt

Datum dokumentace:

14.7.2020

Datum hodnocení:

20.7.2020

Hodnocení a doporučení:

Vykácet stromy, jinak bez zásahu. Na objektu jsou vidět známky nedávné sanace.

Legenda : Skalní bloky A, B, ... - označení bloků

Doporučení dalšího postupu: a) ponechání přirozenému vývoji, b) založení kontrolního sledování a stanovení mezních stavů, c) doporučení způsobu zabezpečení

Nebezpečné stromy: S - smrk, Bř - bříza, Bo - borovice, Bu - buk, T - torzo, Du - dub, Jav - Javor, Je - Jeřáb, To - topol, Os - osika, číslo označuje průměr kmene ve výšce 1 m nad terénem.



# Terénní průzkum skalních svahů

Záznamový list č.

**118**

Objekt č.- pohled č.

**029**

Lokalita: DC-Teplická ul.


Etáž: +2

GPS-N: 50° 46' 43.49''

GPS-E: 14° 11' 18.80''

Fotografie: P7176179

Azimut: 70



Blok	Stabil.	Riziko	šířka x výška x hloubka	Poznámka
A	P2	SR	2x1x1,5	oddělený blok
B	P2	SR	1,5x1x,5	oddělený blok
C	P2	SR	1,5x1,5x1	oddělený blok
D	P1	SR	1x1,5x1,5	čerstvé pukliny
E	P1	NR	,5x1x,5	volné bloky
F	P1	NR	1x1x,5	volné bloky
G	N	NR	15x10	volné bloky 0.5 m
.	.	.	.	.

Poznámka:

Etáž od vršku objektu 28. Objekt se nachází nad pozemkem u domu Teplická 124. úsek 2

Kácení:

Bř20- 1ks, Bo15- 5ks, Bo25- 1ks, drobný nálet

Bezpeč. kategorie:

N Bezprostředně nestabilní

Míra rizika

SR střední

Bodové hodnocení:

8 Labilní objekt

Hodnocení a doporučení:

Vykácet stromy, v oblasti G odstranit volné kameny, ostatní bloky rovnou sanovat kotvením

Datum dokumentace:

17.7.2020

Datum hodnocení:

20.7.2020

Legenda : Skalní bloky A, B, ... - označení bloků

Doporučení dalšího postupu: a) ponechání přirozenému vývoji, b) založení kontrolního sledování a stanovení mezních stavů, c) doporučení způsobu zabezpečení

Nebezpečné stromy: S - smrk, Bř - bříza, Bo - borovice, Bu - buk, T - torzo, Du - dub, Jav - Javor, Je - Jeřáb, To - topol, Os - osika, číslo označuje průměr kmene ve výšce 1 m nad terénem.



# Terénní průzkum skalních svahů

Záznamový list č.

**118**

Objekt č.- pohled č.

**030**

Lokalita: DC-Teplická ul.

Etáž: 0

GPS-N: 50° 46' 37.72''

GPS-E: 14° 11' 08.34''

Fotografie: P7216199

Azimut: 45



Blok	Stabil.	Riziko	šířka x výška x hloubka	Poznámka
A	SA	SR	2x,5x1,5	kotveno táhly
B	P3	SR	2,5x,5x1,2	oddělený blok
C	P2	SR	2x2x1,5	pukliny á 0,5m
G	.	.	15x10	viz 29G
.	.	.		
.	.	.		
.	.	.		
.	.	.		

Poznámka:  
Etáž- výrazný roh skály nad sběrným dvorem-  
vrchol. Objekt se nachází nad domem  
Teplická 124 a přilehlým pozemkem. úsek 2

Kácení:  
drobný nálet 50 ks

Bezpeč. kategorie:

P2 Potenciálně nestabilní 2

Míra rizika

SR střední

Bodové hodnocení:

6 Labilní objekt

Hodnocení a doporučení:  
Průběžně odstraňovat náletové dřeviny.

Datum dokumentace:  
21.07.2020

Datum hodnocení:  
30.07.2020

Legenda : Skalní bloky A, B, ... - označení bloků

Doporučení dalšího postupu: a) ponechání přirozenému vývoji, b) založení kontrolního sledování a stanovení mezních stavů, c) doporučení způsobu zabezpečení

Nebezpečné stromy: S - smrk, Bř - bříza, Bo - borovice, Bu - buk, T - torzo, Du - dub, Jav - Javor, Je - Jeřáb, To - topol, Os - osika, číslo označuje průměr kmene ve výšce 1 m nad terénem.